

Lindič, Sara 9. d

Majetič, Ajdin 9. c

Banovič Tomšič, Avi 9. d

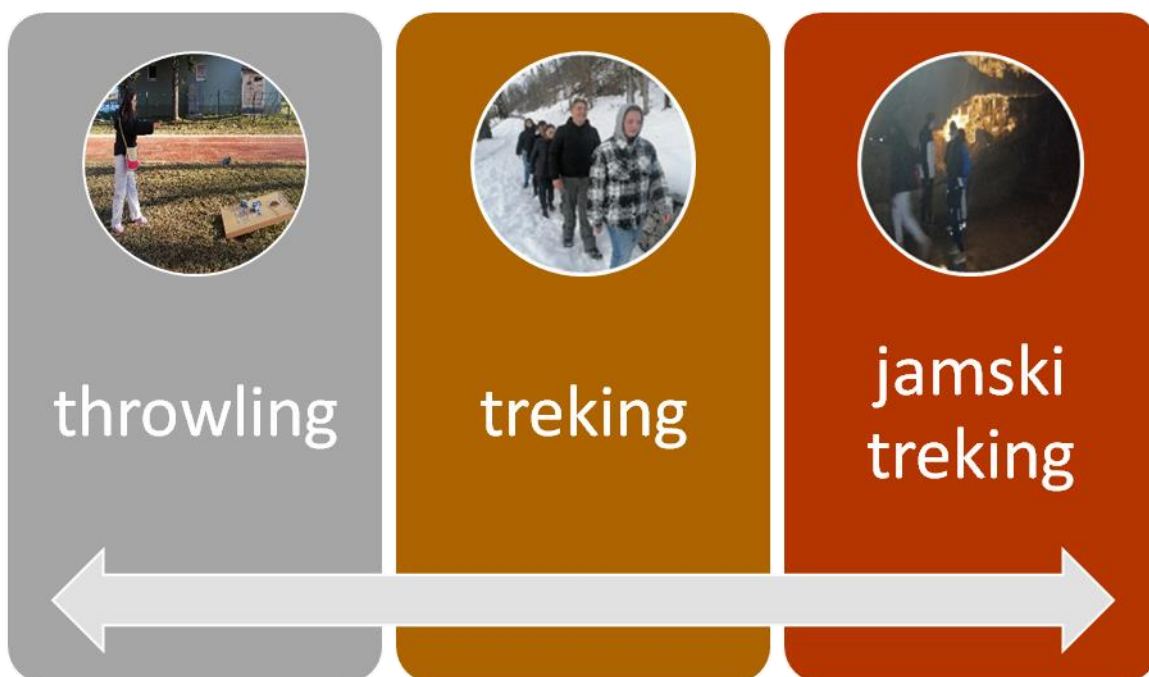
Barkukčič, Maks 9. a

Donev, Emilija 9. a

Ramič Knafelc, Klementina 9. c

Podaj se na trojni T!

Turistična naloga



Mentorice: Valentina Sever, prof. geografije in zgodovine

Jana Čelan, prof. športne vzgoje

Romana Harmel, učiteljica likovne umetnosti in geografije

**Osnovna šola Antona Globočnika, Cesta na Kremenco 2, 6230
Postojna**

Postojna, šol. leto 2022/23

POVZETEK PROJEKTNO-TURISTIČNE NALOGE

Šola: Osnovna šola Antona Globočnika Postojna, Cesta na Kremenco 2, 6230 Postojna

Tel.: 05/7000 300

e-mail: os.antona-globocnika-po@guest.arnes.si

Naslov: **PODAJ SE NA TROJNI T!**

Avtorji:

Lindič, Sara 9. d

Majetić, Ajdin 9. c

Banovič Tomšič, Avi 9. d

Barukčič, Maks 9. a

Donev, Emilija 9. a

Ramić Knafelc, Klementina 9. c

Mentorice: Valentina Sever, Jana Čelan, Romana Harmel

Povzetek:

V naši projektno-turistični nalogi z naslovom Podaj se na trojni T smo izbrali temo športno doživetje, ki povezuje šport, rekreacijo, naravo, kraške značilnosti in kulturno dediščino (torbarje). Našli smo tri različne vrste športa na črko t, to so throwling (štrbunk), treking in jamski treking. Vse te športe bi udeleženci opravili na poti med Postojno, Sovičem in Postojnsko jamo. Za vsako opravljeno nalogo bi prejeli leseni logotip, ki bi ga pospravili v torbo, ta je bila sinonim za torbarje (Postojnčane). V nalogi smo našete vrste športa opisali in pot tudi dejansko opravili. Priložili smo fotografije.

Ključne besede: throwling, treking, jamski treking, torbarji, kras, športno doživetje, mladi

Zahvala

Zahvaljujemo se vsem, ki so nam kakorkoli pomagali pri izdelavi naloge:

- Staršem za svetovanje in pomoč,
- vsem ostalim, ki so nam pomagali z nasveti ali dovoljenjem (ge. Vanji Vekar za torbe),
- šoli Antona Globočnika za material in drugo pomoč.

Kazalo

1 Uvod	5
2 Problemi in cilji.....	6
3 Splošno o Postojni	6
3.1 Sovič.....	7
3.2 Postojnska jama.....	8
4 Trojni T.....	8
4.1 Throwing.....	9
4.2 Treking.....	11
4.3 Jamski treking.....	12
4.4 Torbarji.....	12
5 Športno doživetje »Podaj se na trojni T« (PROGRAM).....	13
6 Organizacija in izvedba.....	16
6.1. Organizacijska tabela.....	16
6.2. Načrt in pripomočki.....	16
6.3. Aktivnosti za realizacijo ideje.....	17
6.3.1 Torba.....	17
6.3.2 Čas dogajanja.....	17
6.3.3 Upoštevanje trajnostnega razvoja.....	17
6.3.4 Povezovanje z ostalimi organizacijami in društvi (subjekti), potrebnimi za izpeljavo doživetja.....	18
6.4 Trženje.....	18
7 Zaključek	19
8 Viri in literatura.....	20

1 Uvod

Verjetno ste tudi vi kdaj v stresu in si želite sprostitve. Potrebovali bi neke vrste rekreacijo v naravi, kjer bi tudi kaj zanimivega izvedeli in spoznali kulturo tamkajšnjega kraja. Ali vas zanima, kaj ponuja športno doživetje Podaj se na trojni T? Kar nekaj časa smo potrebovali, da smo našli tri različne vrste športa, ki se začnejo na črko t. Tako smo našli throwing (»štrbunk«), treking (tek in hoja) in jamski treking. Vse skupaj smo seveda povezali s torbarji, kot so včasih imenovali Postojnčane. Tako je nastal športni dogodek oz. doživetje za mlade Podaj se na trojni T. Za to temo smo se odločili, ker smo želeli mladim približati kraški svet preko športa in rekreacije. Združili smo prijetno s koristnim. Da je naša naloga tudi aktualna, bomo dokazali skozi nalogo.

V nalogi smo se najprej ukvarjali z raziskovanjem problema športnega dogodka oz. doživetja v Postojni za mlade. Od številnih športov, ki so že razviti v Postojni, smo se odločili za dokaj nov šport throwling oz. štrbunk, treking od Soviča do Postojnske jame in jamski treking v delu Postojnske jame. V drugi polovici smo izdelali program oz. vsebino športnega doživetja kot turistični produkt. Za konec pa še dodali poti in načine trženja. Vse smo popestrili s fotografijami našega dela.

2 PROBLEM IN CILJI NALOGE

V Postojni imamo na razpolago kar nekaj športov in znanih športnikov, ki bi jih lahko uporabili v našem športnem doživetju. Vendar smo želeli, da bi obiskovalci preizkusili nekaj novega in bi ob tem še občudovali prelepo kraško pokrajino ter spoznali nekaj o kulturi Postojne. Za problem smo si zastavili, kako bi privabili mlade k športnim aktivnostim na zabaven in malo adrenalinski način. Poleg domačih gostov pa bi kot dodatno ponudbo v Postojni (poleg Postojnske jame) pritegnili še tuje goste, ki bi želeli v Postojni preživeti več kot le en dan. V zadnjem času se vedno bolj poudarja vidik trajnostnega razvoja, saj bi želeli, da tudi naši zanamci živijo v vsaj takem okolju kot sedaj mi. Torej s tem dogodkom ne bi preveč posegali v okolje oz. ga ne bi spreminjali. Porodila se nam je ideja o trojnem T, ki bi hkrati privlačil z imenom in tudi programom. Naši cilji in vprašanja so:

- oblikovanje zabavnega, svežega in nekoliko drugačnega športnega dogodka,
- vključena mora biti neokrnjena narava krasa,
- potrebno je dodati in vključiti kulturne zanimivosti (npr. torbarji in legenda o postojnskem zmaju),
- aktivnosti in rekreacija za mlade so na svežem in čistem zraku,
- upoštevanje trajnostnega razvoja v smislu ohranjanja okolja in biotske pestrosti,
- zajeti je potrebno nekatere turistične zanimivosti Postojne, zaradi katerih je poznana po vsem svetu,
- vključiti moramo sodobno tehnologijo,
- poiskati privlačno ime/naslov za športno doživetje, ki bi privabilo obiskovalce,
- poiskati moramo društva, turistične organizacije, ki bi nam pri izvedbi pomagale,
- izdelati podroben načrt in poti trženja,
- doživetje tudi izpeljati.

3 SPLOŠNO O POSTOJNI

Občina Postojna leži v jugozahodnem delu Slovenije, na stičišču primorskega in celinskega sveta, na severni strani pivške kotline in spada v Primorsko-notranjsko statistično regijo. Zaradi ugodnih prometnih poti in lege med Ljubljano, Trstom, Gorico in Reko je že od nekdaj upravno in gospodarsko središče Notranjske. Občina meri 270.268.878 m², gostota prebivalstva je 61 na km² prebivalstva, v Sloveniji pa 102 prebivalcev na km², s čimer se Slovenija uvršča med srednje gosto poseljene države Evrope.

Celotna občina leži na področju kraškega sveta, je zelo bogata z naravo in kulturno dediščino, gospodarsko je prvenstveno usmerjena v turizem in turizmu kompatibilne panoge. Več kot 70 % občine pokriva gozd, kmetijska zemljišča niso izrazito kvalitetna, na možnost pridelave vpliva tudi razmeroma visoka nadmorska višina, izrazita panoga je kmetijstvo in živinoreja. Narava je razmeroma dobro ohranjena, problemov z ekološko spornimi gospodarskimi programi občina nima, velik del občine pa obsega osrednje vadblišče slovenske vojske Poček, ki pa predstavlja svojstven ekološki problem (splet 3, 2022).

V Postojni imajo že dolgo tradicijo različni **športi**, kot so lokostrelstvo, balinanje, kegljanje, košarka, streljanje z zračno puško ... Tako imamo tu različne klube in društva, ki se ukvarjajo s temi športi. Poleg teh pa še atletski, aero, kolesarski, konjeniški, nogometni, smučarski klub ter planinsko društvo in ribiško družino. Torej je v Postojni šport in rekreacija na vsakem koraku.

3.1 SOVIČ

Sovič se nahaja nad najstarejšim delom Postojne, ki se imenuje Majlont. Njegova nadmorska višina meri 677 metrov. Na Sovič lahko pridemo po dveh poteh. Prva je skozi Majlont, druga pa po Borojevičevi poti, ki je krožna, poteka pa med drevesnimi krošnjami. Na vrhu Soviča stojijo ruševine gradu Postojna (Adelsberg) imenujemo ga tudi stari grad. V letu 1371 so ga od Ogleja prevzeli Habsburžani, ki so ga nato že v naslednjem letu zastavili Celjskim grofom. Leta 1581 je grad Postojna kupil knez Janez Siegfried E. leta 1680 pa knez Janez Vakar Auersperg. Postojnska gosposčina je bila od leta 1856 v državni lasti. Močno grajsko stavbo z obzidjem je leta 1511 prizadel potres, v začetku 17. stoletja pa je vanj treščila strela in ga požgala, dokončno pa je grad propadel med požarom v letu 1689. Leta 1700 so na trgu postavili novo palačo (splet 6, 2023).

Trajanje: 20 min

Zahtevnost: lažja

SOVIČ, SUBURBAN FOREST
Sovič, primestni gozd

Sovič je z gozdom porasel hrib (vrh Soviča je visok 676,5 m n. v.) tako rekoč sredi Postojne. Ustvarjeni rob na JV in JZ strani tvori meja pozidave najstarejšega dela Postojne Majlonta, na Z strani Jamska cesta, na SZ, S in SV strani pa se Sovič nadaljuje v Kacul in v smeri proti Pivki in Črni jami. Njegova dominantna lega nad mestom nudi številne zaokrožene poglede. Z vrha se odpira pogled na mesto, na ravnico reke Pivke, v daljavi se rišejo obrisi Nanošičice, panoramo pa zaključijo vrhovi Nanosa, Suhega vrha, Debelega vrha in Hrušice. Izrazito zaokrožen pa je pogled nad mestom Postojna.

Sovič is a hill overgrown with forest (the top of Sovič is 676.5 m above sea level) almost in the middle of Postojna. The created edge on the SE, S and SW sides forms the boundary of the construction of the oldest part of Postojna Majlont, on the W side Jamska cesta, on the NW, N and NW sides Sovič continues to Kacul and in the direction of Pivka and Črna jama cave. Its dominant position above the city offers many rounded views. From the top there is a view of the town, the plain of the river Pivka, the outlines of Nanošičica are drawn in the distance, and the panorama is completed by the peaks of Nanos, Suhi vrh, Debeli vrh and Hrušica. The view over the town of Postojna is especially complete.

Zgodovinska pot
Historical trail

Pot obiskovalca popelje na odkrivanje pestre preteklosti na Soviču. Posamezne ostaline nam na sprehodu pripovedujejo skrivnosti iz zgodovine mesta Postojna, saj tukaj najdemo sledi prazgodovinske naselbine, mogočnega srednjeveškega gradu Postojna, grojske kapele sv. Uršule in grojske pristanke. Ob poti na pobočjih hriba vidimo ostanke sistema obrambnih jarkov in vojaškega bunkerja iz 20. stoletja.

The path takes the visitor to discover the varied past of Sovič. On a walk, individuals remain tell us secrets from the history of the city of Postojna, as here we find traces of a prehistoric settlement, the mighty medieval castle of Postojna, the castle chapel of St. Ursula and the castle's outhouse. Along the way on the slopes of the hill we can see the remains of a system of defensive trenches and a military bunker from the 20th century.

Naravoslovna pot
Natural science trail

Poti po Soviču so zanezane v pobočja hriba. Sprehajalca popeljejo skozi skoraj v celoti gozdnoto območje s pestro vegetacijo. Kot osamelec na koncu pomola ljubkuje tako poletni sočni pripek kot mrzlim sunkom zimsko barižo. Ob poti najdemo 26 označenih vrst dreves in grmovnic, ki rastejo skupaj in jih lahko med seboj primerjamo po videzu, listih, plodovih, vejicah ali skorji v vseh letnih časih.

The paths along Sovič are cut into the slopes of the hill. The walker is taken through an almost entirely wooded area with varied vegetation. As a loner at the end of the pier, it defies both the summer juicy heat and the cold gusts of the winter bars. Along the way we can find 26 marked species of trees and shrubs that grow together and can be compared to each other in appearance, leaves, fruits, twigs or bark in all seasons.

Zavod Znanje, OE Izlazum
T: +386 41 347 899
www.visitpostojna.si/sovic



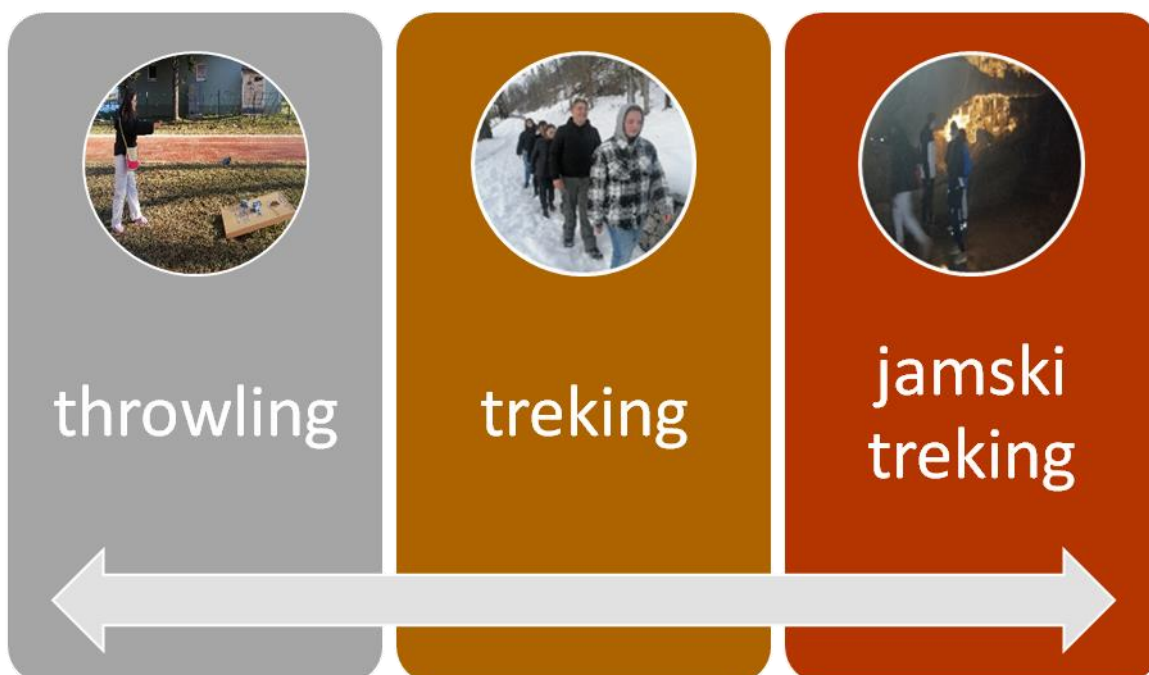
Vir: splet 6

3.2 POSTOJNSKA JAMA

Postojnsko jamo je izvotlila reka Pivka s pomočjo korozije (raztapljanje) in erozije (mehansko dolbenje v skale s pomočjo peska in proda, ki ga prenaša voda). Preden je Pivka pričela teči pod zemljo, je tekla po površju iz Pivške proti Ljubljanski kotlini – tega je vsaj nekaj milijonov let. Ko je tekla preko apnenca, je prenikala v razpoke in jih s procesom korozije širila, dokler niso nastali iz njih tako veliki rovi, da je vsa voda lahko tekla skozi, pod zemljo. Voda je širila razpoke vedno nižje in njen tok se je počasi prestavljal vedno globlje in globlje v podzemlje. Prvotni, to je najvišje ležeči rovi, so sčasoma postali suhi, voda pa je tekla skozi najnižje ležeče rove. Tako je nastala današnja Postojnska jama: Pivka teče po najnižjih rovih, po zgornjih, suhih pa se sprehajajo obiskovalci. Proces je potekal počasi, zato so suhi rovi v različnih višinah. Enkrat je Pivka ponikala tu, drugič tam – zato je danes več vhodov v Postojnsko jamo.

Temperatura v notranjih delih jame se zelo malo spreminja, na tem mestu je blizu 10°C, z malenkostnimi odstopanji. Za primerjavo naj povemo, da je povprečna letna temperatura v Postojni 8,5°C (Kranjc, 2007).

4 TROJNI T



4.1 THROWLING ALI ŠTRBUNK

Štrbunk je preprosta zabavna družabna igra, pri kateri z metanjem vrečk na leseno ploščo zbiramo točke. V igri zmagata ekipa, ki prva zbere 21 točk.

- Igra za vse generacije
- Igra za celotno družino, zabava za vse generacije
- Zdrav način druženja na prostem, vsak lahko igra
- Preko seštevanja in odštevanja točk otroci razvijajo matematične spretnosti
- Otroci razvijajo motorične spretnosti

Za igranje štrbunka potrebujemo:

- 2 plošči za štrbunk,
- 2 kompleta 4 vrečk za štrbunk (različnih barv),
- 2 ali 4 igralce,
- odprt prostor, primerne velikosti,
- merilna vrvica (8,23 m).

1. KORAK: Priprava na igro

1. Ploščo za štrbunk položite na ravno površino, kjer ni ovir.
2. Od spodnjega roba prve plošče za štrbunk izmerite 8,23 m. Opomba: Uradna standardna razdalja je 8,23 m, vendar se ta lahko prilagodi glede na različne stopnje znanja.
3. Drugo ploščo postavite, da sta plošči zrcalno obrnjeni druga proti drugi.
4. Na eno ploščo položite komplet vrečk.
5. Izberite stran, s katere boste metali. Nasprotnik bo stal na drugi strani plošče. Če igrate s štirimi igralci, bo vaš soigralec stal nasproti vas pri drugi plošči.

2. KORAK: Razlaga točkovanja

- vrečke, ki so ob koncu 1. kroga na plošči, so vredne 1 točko
- vrečke, ki so padle v luknjo, so vredne 3 točke
- vrečke, ki ob koncu kroga niso na plošči, so vredne 0 točk
- točke iz tega kroga se na koncu kroga odštejejo (manjše število točk se odšteje od večjega, razliko pa si pripiše ekipa, ki je v krogu dosegla več točk)
- igra je končana, ko ekipa doseže 21 točk ali več. Opomba: Lahko igramo po pravilu, kjer je treba doseči natančno 21 točk. Če jih ekipa preseže, se rezultat ponastavi na 15 in igra se nadaljuje (splet 7, 2023).



Vir: lastni viri, 2023

4.2 TREKING ali POHODNIŠTVO

Pohodništvo in trekking je dejavnost srednje zahtevnosti, ki vključuje hojo na dolgih razdaljah, večinoma po urejenih poteh in stezah. Dolžina aktivnosti je različna, od kratkih poldnevnik izletov, do dolgih trekkingov, kjer hodite 20 dni ali več. To je dejavnost, ki jo lahko počnete sami ali v različno velikih skupinah.

Prav tako je tak način preživljanja prostega časa oziroma potovanja idealen, da se поблиže spoznate s kulturo in zgodovino ter načinom življenja ljudi v določeni deželi. To še posebno velja za daljše programe, kjer lahko dodobra spoznate lokalno skupnost in gastronomijo. Trekking pomeni združevanje poti z ljudmi in gorskih športov s kulturno avanturo.

Polet, pohodništvo – Gregor Šket: Izraz trekking izvira iz besede trek, ki v nekaterih afriških jeziki pomeni dolgo, naporno in težavno potovanje.

Besedo trekking so si od Afričanov najprej sposodili Nizozemci, v njihovem jeziku »trekken« pomeni potegniti ali povleči. Angleži in Američani svojo različico pišejo »trekking«, v njihovem slovarju pa pomeni hojo, potovanje, pohod ... Tudi pri nas se je prijela beseda trekking, čeprav obstaja tudi lepa slovenska beseda pohodništvo, ki je zelo primerna in odlično zajema bistvo.

Zdravniki in številni drugi strokovnjaki se strinjajo, da ima pohodništvo izjemno pozitivne učinke na zdravje. Nekateri celo trdijo, da je to najbolj zdrava telesna aktivnost. Poudarjajo predvsem vdihavanje svežega zraka in zmernost, ki sta tako rekoč temelja pohodništva. Človeško telo namreč pri tej aktivnosti ni podvrženo zelo hudim obremenitvam, zato je možnost za poškodbe veliko manjša kot pri večini drugih športov. Prav zato je pohodništvo primerno za ljudi različnih starosti, od otrok do starostnikov. Koristi pa niso samo telesne, temveč tudi psihične. Dolgotrajno gibanje v naravnem okolju namreč dokazano pozitivno vpliva na človeško razpoloženje. Številni poslovneži prav s hojo v naravi preganjajo vsakdanji stres, ki so mu podvrženi pri sklepanju zahtevnih poslovnih odločitev.

Potrebujete primerno pohodno obutev, nahrbtnik s hrano in vodo ter rezervna oblačila.

Pohodništvo je tudi odkrivanje koščkov neokrnjene narave, do katerih je možno priti le peš, na lasten pogon ... Šele globoko v divjini se namreč zavemo, kakšni čudeži že tisočletja uspevajo naravi. Zato se moramo še toliko bolj zavedati krhkosti njenih umetnin, katerih izvor sega globoko v preteklost. Vsak naš korak mora biti namenjen občudovanju in hkrati ohranjanju vseh teh lepot za vse tiste, ki hodijo za nami po tej poti. Skrb za okolje mora biti naša prva misel. S svojim početjem ne smemo puščati nobenih sledi (splet 5, 2023).



Vir: lastni viri, 2023

4.3 JAMSKI TREKING skozi jamske lepoticе

Treking v treh jamskih lepoticah, ki se nahajajo v okolici Postojne, je dolg kar 7 kilometrov in se da opraviti v treh urah. Skozi samo dejavnost se človek zave, kako zelo majhen je nasproti veliki moči narave.

Sam treking se začne pri Postojnski jami, oz. na vlakcu, ki stoji na tirih, zgrajenih že leta 1872. Na vlakcu se počasi že začuti jamski hlad, ki odmeva po jamskih prostorih. Po občudovanju apnenčastih kreacij, se lahko udeležimo kratkega "predavanja" o samem nastanku Postojnske jame.

Po ogledu jamskih prostorov, kot so dvorana špagetov, rdeča in bela dvorana, itd. se odpravimo skozi približno 800 m dolg partizanski rov vse do Črne jame. Tako ime nosi zaradi znanih zgodovinskih dogodkov, ki so se odvijali v vojni in njenega samega izgleda. Po ogledu jame se na površje povzpemo s stopnicami. Ponavadi je tukaj vedno čas za krajši počitek, ki ga obiskovalci predvsem izkoristijo za fotografiranje, da bi lahko svoje spomine tudi ohranili.

Pot se nadaljuje nato do Pivka jame, do katere hodimo ob reki Pivki, ki je odgovorna za nastanek tako čudovitega jamskega sistema.

Nazaj se vračamo po krožni poti proti Črni jami in skozi partizanski rov nazaj do Postojnske jame, kjer se lahko obiskovalci spustijo na najnižjo točko, in sicer do kar 120 m pod površjem. Sprehod do vlakca pa vodi tudi mimo simbolov Postojnske jame, kot so npr. Gotski steber, veliki beli briljant in tudi mimo človeških ribic.

Kot se jamsko popotovanje začne, se tudi konča z vožnjo z vlakcem (splet 2, 2023).



Vir: lastni viri, 2023

4.4 TORBARJI

Že poznate zgodbo o pogumnem pastirčku Jakobu, ki je ukanil zlobnega zmaja iz Postojnske jame? Kako je to pravzaprav povezano s tem, da so Postojnčani torbarji?

Legenda pravi, da je nekoč v Postojnski jami živel grozen zmaj, ki so se ga vsi bali. Okoliški prebivalci so na pomoč poklicali iznajdljivega pastirčka Jakoba, ki je zmaja ukanil tako, da mu je za obrok prinesel z apnom napolnjeno telečjo kožo. Ko se je pošast po obedu napila vode, jo je razneslo. Domačini so Jakobu v zahvalo za njegov pogum na začetku vasi postavili kip, iz ostankov zmajeve kože pa sešili torbo, in vse od takrat naprej s(m)o Postojnčani znani kot »torbarji«.

Kip, katerega so pogumnemu pastirčku Jakobu v čast postavili hvaležni domačini, si lahko ogledate na začetku vasice Šmihel pod Nanosom (splet 6, 2023).



Vir: splet 6, 2023

5 ŠPORTNO DOŽIVETJE »PODAJ SE NA TROJNI T« (PROGRAM)

TREKING DOGODIVŠČINA je prepletенost pohodništva ter narave, kulture lepote in dobre volje.

Časovni okvir:

- 15 minut – prevzem materiala in navodil na info točki (Mestni park v Postojni). Udeleženci dobijo torbo (ki ostane v njihovi lasti, če opravijo vse tri dejavnosti), v kateri je malica in voda. Na vsaki postaji je tudi QR koda z navodili igre za naslednjo postajo.
- 30 minut – sprehod do postaje igra Throwlinga na Soviču (sodelujoči v skupini so sestavljeni v 4 skupine. Vsaka dobi 4 vrečke).
- 30 minut – igra Throwlinga.
- 45 minut – treking čez Sovič, skozi Adrenalinski park, do vhoda v Postojnsko jamo, kjer skupino pričaka jamski vodič.
- 180 minut; jamski treking skozi tri jame (Postojnska jama, Črna jama in Pivka jama)

Časovni okvir dejavnosti – 5 ur

Velikost skupine: 15 udeležencev. Lahko je tudi razred, vendar je potrebno zagotoviti na 15 udeležencev 1 spremljevalca.

Cena dejavnosti na udeleženca: 20 evrov jamski treking, 3 evre torba, 2 evra ostali stroški (malica); skupaj 25 evrov.

Število spremljevalcev oz. koordinatorjev: 4 (pri info točki, throwlingu, na Soviču, pri Postojnski jami). Vsak spremljevalec ima torbico za prvo pomoč.

Ob vsaki uspešno opravljeni nalogi (en T) udeleženci dobijo lesen logotip, ki ga shranijo v torbo. Ob treh opravljenih nalogah in zbranih logotipih v trajni spomin dobijo torbo in občutek uspešno opravljenega športnega udejstvovanja.

Pot je označena z logotipi na drevesih.



Zemljevid poti s postajami



Vir: splet 3, 2023

LEGENDA:

1 – info točka

2 – throwling na Soviču

3 – treking čez Sovič

4 – jamski treking (skozi Postojnsko jamo, Črno jamo in Pivo jamo)

Navodila za udeležence, ki si jih bodo poiskali preko QR kod:

1 – info točka, START

Udeleženci dosledno upoštevajo navodila spremljevalcev, se ne oddaljujejo od skupine in po označeni poti odidejo do 2. točke na Soviču. Celotna pot traja približno 5 ur. V torbi je malica in voda. Priložen je zgornji zemljevid.

2 – throwling na Soviču

Opisana so navodila iz 4.1. poglavja. Po uspešno končani igri prevzameš logotip T1 in ga daš v torbo. Nadaljuješ proti točki 3, pot je označena z markacijami (logotipi) na drevesih. Priložen je zemljevid.

3 – treking čez Sovič

Dosledno upoštevaj navodila spremljevalca in se ne oddaljuj od skupine. Spoštljivo ravnaj z naravo, opazuj in poslušaj dogajanje na gozdni poti. Pot nadaljuj po markacijah na drevesih do vhoda v Postojnsko jamo, to je do točke 4. Priložen je zemljevid.

4 – jamski treking

Po uspešno opravljenem trekingu prevzameš logotip T2 in ga daš v torbo. V jami dosledno upoštevaj navodila spremljevalca in vodnika. Na vlakcu ne vstajaš in dviguješ rok. V jami se ne prehranjuješ in mečeš smeti. Kapnikov se ne dotikaš in ne mečeš kovancev v vodo. Ker je del poti blaten in spolzek previdno hodiš in se držiš poti. Ko vodnik govori, si tiho. Fotografiranje je dovoljeno le ob predhodnem dovoljenju vodnika. Ob uspešno opravljenem jamskem trekingu vodja skupine prevzame logotip T3 in ga zadnjega da v torbo.

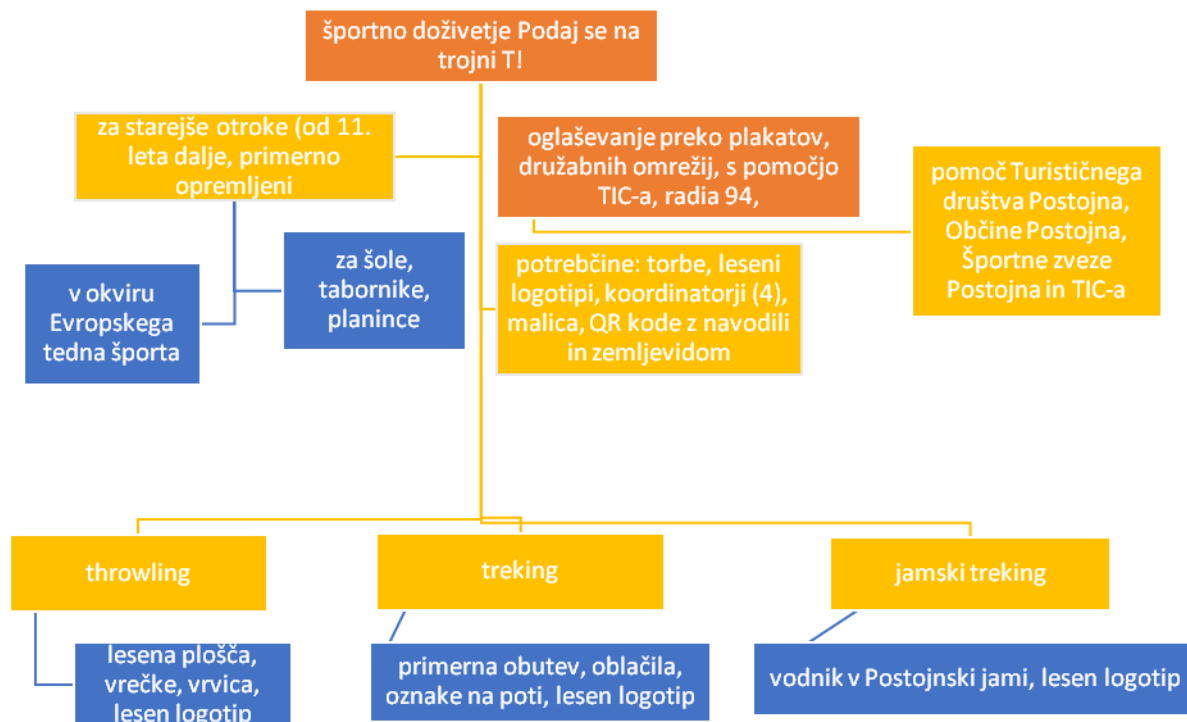
6 ORGANIZACIJA IN IZVEDBA

6.1 ORGANIZACIJSKA TABELA

Turistični produkt	Športno doživetje Podaj se na trojni T!
Ciljna skupina	Otroci od 11. leta dalje (6. razred), šole, taborniki, planinci
Naša ponudba	Športni dogodek s postajami in spoznavanjem narave ter različnih športov
Izvajalec	Učenci izbirnega predmeta Turistične vzgoje in učitelji, lahko tudi ostali turistični delavci v občini Postojna

6.2 NAČRT IN PRIPOMOČKI

Organigram



6.3 AKTIVNOSTI ZA REALIZACIJO IDEJE

6.3.1 Torba

Izdelali smo tudi torbe v oker (svetlo rjavi) in temno rdeči barvi. Oker barva je barva kapnikov, temno rdeča pa barva zmajeve kože iz legende.



Vir: lastni viri, 2023

6.3.2 Čas dogajanja

V primeru šol in organiziranih skupin ob predhodni najavi. Redna dejavnost v okviru Evropskega tedna športa v jesenskem času. Dogodek bomo izpeljali junija kot športni dan.

6.3.3 Upoštevanje trajnostnega razvoja

Vplive na okolje bi zmanjšali z:

- uporabo lesenih logotipov iz odpadnega lesa,
- torbe so narejene iz naravnih in recikliranih materialov (brez uporabe plastike),
- uporaba QR kod bi zmanjšala uporabo papirja za različne zemljevide in brošure,
- uporaba različnih pripomočkov je večkrat uporabna (ni odpadkov),
- strogo upoštevanje navodil v jami.

6.3.4 Povezovanje z ostalimi organizacijami in društvi (subjekti), potrebnimi za izpeljavo doživetja

Povezali smo se z:

- TIC Postojna (pomoč pri oglaševanju),
- Turistično društvo Postojna (pomoč pri izpeljavi in oglaševanju).
- Športna zveza Postojna (pomoč pri oglaševanju in morebitnih dodatnih stroških),
- Občina Postojna (pomoč pri organizacijskih zadevah, prostor, podpora).

Pri izpeljavi ideje nas vsi podpirajo.

6.4 TRŽENJE

Za potrebe trženja bomo izdelali plakate. Logotip smo tudi digitalizirali in ga tako naredili lažje prenosljivega. Cena bi bila 25 € na osebo, od tega gre največji delež za jamski treking. Na koncu udeleženci obdržijo torbo. Morebitni dodatni stroški bi bili nabava dotrajanih plošč za throwing. Izdelali smo tudi QR kode za hitrejši in lažji dostop do informacij.



V našem primeru konkurence nimamo, saj take vrste športni dogodek ne obstaja. Zanimiv bi bil kot dodatna ponudba za obiskovalce v Postojni, ki bi prebivali v hotelu in bi si želeli dodatne rekreacije. V tem primeru bi navodila prevedli v angleščino. Predvsem pa je namenjen šolskim skupinam, tabornikom, planincem in ostalim otrokom, ki bi se poleg rekreacije želeli tudi zabavati v naravi na tekmovalen način.

Dogodek smo tudi izvedli v januarju in ga tako časovno preizkusili. Načrtovano imamo dogodek ponoviti v poletnem času za športni dan in ga ponuditi občini septembra v okviru Evropskega tedna športa.

Promocijske dejavnosti:

Ponudbo bi lahko oglaševali na TIC-u Postojna, Turističnem društvu Postojna, Občini Postojna in Športni zvezi. Z njimi smo tudi sodelovali in nas pri ideji podpirajo. Promovirali bi tudi preko družabnih omrežij (Facebook, Instagram), spletne strani Visit Postojna, Radia 94 ter s plakati na območju občine Postojna (šole, športna društva ...).

7 ZAKLJUČEK

Glede na to, da smo si zadali kar nekaj ciljev in vprašanj, smo vse dosegli. Oblikovali, načrtovali in tudi izpeljali smo športno doživetje za mlade v naravi s pridihom adrenalina, tekmovalnosti in kulture ob upoštevanju ohranjanja okolja. Ugotovili smo, da je potrebno veliko organizacije in načrtovanja za izpeljavo takega dogodka, seveda ob pomoči odraslih (učiteljev, turističnih delavcev, občine). Vedno več ljudi pri obiskovanju turistične destinacije pričakuje še kaj več od ogleda same atrakcije. Zlasti mladi potrebujemo tudi gibanje in druženje. Pri tem smo se naučili sodelovanja, določenega digitalnega znanja, kaj je trajnostni razvoj in spoznali nekaj več o določenih športih, ki so bili tudi za nas novi. Vemo veliko več o turizmu in trženju ter o promociji. Spoznali smo, da je za izpeljavo določenega dogodka potrebno veliko več dela in truda, kot je vidno na zunaj, potrebno je biti pozoren na veliko drobnih stvari in to lahko narediš le, če dogodek dejansko izpelješ.

8 VIRI IN LITERATURA

- Splet 1: http://www.geopedia.si/#T105_x499072_y112072_s9_b4, 2022
- Splet 2: <https://www.postojnska-jama.eu/sl/atrakcije-v-parku/adrenalinski-ogledi/>, 2023
- Splet 3: <https://www.postojna.si/>, 2023
- Splet 4: <https://www.postojnska-jama.eu/sl/atrakcije-v-parku/vivarij/>, 2023
- Splet 5: <https://www.gore-ljudje.si/Kategorije/Novosti/treking>, 2023
- Splet 6: <https://www.visit-postojna.si/si/>, 2023
- Splet 7: <https://strbunk.si/o-nas/>, 2023
- Kolenc, D., Kraji, kjer je prepih doma. Vrhnika, Galerija 2, 2002.
- Perko, D., Slovenija. Pokrajine in ljudje. Ljubljana, Mladinska knjiga, 1998
- Kranjc, A., Postojnska jama: vodnik. Postojna, Postojnska jama, turizem, 2007
- Bitežnik, B.B., Zmajček Jami v Postojnski jami. Postojna, Postojnska jama, turizem, 2005.
- Lastni viri; fotografije (Valentina Sever, Jana Čelan), 2023